



ACTIVITATS DE CAPS DE SETMANA

del Centre d'Informació Ambiental
Bonvilar (CIAB) i de l'Anella Verda

Programa 2018


PROGRAMA D'ACTIVITATS DE CAP DE SETMANA

del Centre d'Informació Ambiental Bonvilar (CIAB) i de l'Anella Verda · 2018 ·

Els entorns de Bonvilar tenen un gran valor ecològic i social. El seu paisatge tranquil i d'aspecte rural, és una combinació harmoniosa de camps, boscos i torrents que acullen una biodiversitat notable i ajuden a equilibrar l'entorn urbà, dens i trepidant del nostre municipi. A més de conèixer aquest espai i equipament, permet conèixer l'Anella Verda de Terrassa en el seu conjunt.

Aquest programa d'activitats és una invitació als terrassencs i terrassenques a descobrir i gaudir d'aquest espai privilegiat de maneres diverses i amb una actitud responsable i respectuosa per contribuir a la seva conservació i millora.





Quasi totes les activitats del programa es realitzen o tenen com a punt d'inici el Centre d'Informació Ambiental Bonvilar (CIAB) que ofereix als visitants els serveis d'informació, àrea de lleure amb taules de fusta, serveis sanitaris, contenidors per classificar les deixalles, sala polivalent, font d'aigua potable i aparcament, per bé que també s'hi pot accedir fàcilment amb autobús, bicicleta i a peu.

És un programa dirigit a tots els públics.

Per a més informació i per a fer suggeriments podeu consultar el web www.anellaverda.terrassa.cat o trucar al telèfon **93 739 70 00** Ext. **4131**



Les màscares del bosc de Bonvilar

En el bosc de Bonvilar hi ha una gran diversitat d'animals. A partir de la realització d'una màscara, els nens i nenes en coneixeran alguns dels més freqüents, com la guineu, la garsa, el teixó o el ratolí.

Dirigit a: Nens i nenes de 3 a 9 anys.

A càrrec de: Monitor/a d'educació ambiental del Centre d'Informació Ambiental Bonvilar.

Lloc: Centre d'Informació Ambiental Bonvilar.

Data: Diumenge 29 d'abril.

Horari: D'11 a 13 hores.

Preu: Gratuït.

Inscripcions: Presentar-se al Centre d'Informació Ambiental Bonvilar amb un adult.

Recomanacions: Portar protecció solar i gorra.

El patrimoni geològic de la riera de Gaià



La riera de Gaià, al nord-oest de Terrassa, és un dels cursos fluvials més grans de Terrassa. Al llarg d'aquest itinerari, coneixerem el seu origen i descobrirem les comunitats vegetals de ribera que encara acull i les diverses formes geològiques que ha anat modelant al llarg de milions d'anys: meandres, terrasses, fonts, talussos, etc.

Dirigit a: Públic general. Els menors han d'anar acompanyats d'un adult.

A càrrec de: Educador/a ambiental.

Lloc: Centre d'Informació Ambiental Bonvilar.

Data: Diumenge 27 de maig.

Horari: De 10 a 13 hores.

Preu: Gratuït.

Inscripcions: Presentar-se 15 minuts abans al Centre d'Informació Ambiental Bonvilar.

Recomanacions: Calçat adequat per caminar, protecció solar, gorra i aigua.



La biodiversitat del torrent de Botelles

El torrent de Botelles és un dels més ben conservats de Terrassa i acull una comunitat vegetal de ribera força variada i densa. És per això, que en el pla director de l'Anella Verda, aquest torrent és considerat zona d'especial interès per a la biodiversitat. Al llarg d'aquest itinerari descobrirem aquest torrent amagat i la seva biodiversitat, així com les polítiques per conservar-lo.

Dirigit a: Públic general. Els menors han d'anar acompanyats d'un adult.

A càrrec de: Educador/a ambiental.

Lloc: Centre d'Informació Ambiental Bonvilar.

Data: Diumenge 10 de juny.

Horari: De 10 a 13 hores.

Preu: Gratuït.

Inscripcions: Presentar-se 5 minuts abans al Centre d'Informació Ambiental Bonvilar.

Recomanacions: Calçat adequat per caminar, protecció solar, gorra i aigua.



Animals que deixen petjada

L'Anella Verda acull una fauna força variada. Pel que fa als mamífers hi destaca la presència de senglars, guineus, conills, esquiroles, teixons, etc. Amb aquest taller aprendrem a reconèixer-los imprimint les seves petjades en un motlle de fang. Posteriorment, cada petjada s'enganxarà en la postal que correspongui a cada animal i que inclou el seu dibuix i les seves principals característiques.

Dirigit a: Nens i nenes de 4 a 10 anys.

A càrrec de: Monitor/a d'educació ambiental del Centre d'Informació Ambiental Bonvilar.

Lloc: Centre d'Informació Ambiental Bonvilar.

Data: Diumenge 17 de juny.

Horari: D'11 a 13 hores

Preu: Gratuït.

Inscripcions: Presentar-se al Centre d'Informació Ambiental Bonvilar amb un adult.

Recomanacions: Portar roba vella que es pugui embrutar o una bata.



Pels entorns de Bonvilar i el pla de caninya

Excursió de 8 quilòmetres de distància però poc exigent, que ens permetrà descobrir i gaudir del paisatge de camps, boscos i torrents que caracteritzen aquest sector de l'Anella Verda. Al llarg del recorregut veurem diferents trams del torrent de la Betzuca i de la Grípia en diversos estats de conservació així com els treballs de recuperació de les seves lleres. També veurem diverses masies i altres edificis d'interès, arbres catalogats i camins històrics.

Dirigit a: Públic general. Els menors han d'anar acompanyats d'un adult.

A càrrec de: Educador/a ambiental.

Lloc: Centre d'Informació Ambiental Bonvilar.

Data: Diumenge 23 de setembre.

Horari: De 10 a 13.30 hores.

Preu: Gratuït.

Inscripcions: Presentar-se 5 minuts abans al Centre d'Informació Ambiental Bonvilar.

Recomanacions: Calçat adequat per caminar, protecció solar, gorra i aigua.



Estampem una samarreta

A partir d'aquest taller els nens i nenes podran crear un record únic dels entorns de Bonvilar. Amb elements que trobarem ben a prop, fulles, pinyes, troncs, etc. i pintures, cada nen/a estamparà la seva pròpia samarreta.

Dirigit a: Nens i nenes de 3 a 12 anys.

A càrrec de: Monitor/a d'educació ambiental del Centre d'Informació Ambiental Bonvilar.

Lloc: Centre d'Informació Ambiental Bonvilar.

Data: Diumenge 30 de setembre

Horari: D'11 a 13 hores

Preu: Gratuït.

Inscripcions: Presentar-se al Centre d'Informació Ambiental Bonvilar amb un adult.

Recomanacions: Portar roba vella que es pugui embrutar o una bata.



Torrebonica: història, arquitectura, horta i ramaderia

Amb aquesta excursió-visita coneixerem els entorns i l'arquitectura de Can Viver de Torrebonica, un dels edificis més emblemàtics de l'Anella Verda amb una història molt singular. Aprofitarem també per veure les activitats agrícoles, l'horta i la ramaderia que actualment acull aquesta finca.

Dirigit a: Públic general. Els menors han d'anar acompanyats d'un adult.

A càrrec de: Educador/a ambiental.

Lloc: Centre d'Informació Ambiental Bonvilar.

Data: Diumenge 21 d'octubre.

Horari: De 10 a 13 hores.

Preu: Gratuït.

Inscripcions: Presentar-se 5 minuts abans al Centre d'Informació Ambiental Bonvilar.

Recomanacions: Calçat adequat per caminar, protecció solar, gorra i aigua.



El desplegable de l'Anella Verda

Amb aquest taller elaborarem una postal en 3D que ens mostrarà un mapa de l'Anella Verda amb els seus paisatges i els seus elements naturals (boscos, torrents, arbres catalogats...) i patrimonials (camps, masies, camins...) més destacats. Una manera plàstica i didàctica de veure tots els valors que ha acumulat al llarg dels segles el territori periurbà de Terrassa.

Dirigit a: Nens i nenes de 6 a 12 anys.

A càrrec de: Monitor/a d'educació ambiental del Centre d'Informació Ambiental Bonvilar.


Lloc: Centre d'Informació Ambiental Bonvilar.

Data: Diumenge 11 de novembre.

Horari: D'11 a 13 hores

Preu: Gratuït.

Inscripcions: Presentar-se al Centre d'Informació Ambiental Bonvilar amb un adult.



Recorreguts BiTer caps de setmana

BiTer organitza sortides de descoberta de l'Anella Verda al llarg de l'any, gratuïtes i fàcils, amb sortida i arribada a la plaça de la Bicicleta.

Podeu consultar l'agenda de sortides a:

Web Anella Verda

<http://anellaverda.terrassa.cat/rutes-en-bicicleta-per-lanella-verda/>

Web de BiTer

<https://biter.cat/anella-verda/>

Agenda de la web del BiTer

<https://biter.cat/agenda/>

COM ARRIBAR-HI,
PLÀNOL DE SITUACIÓ



Centre d'Informació Ambiental Bonvilar (CIAB)

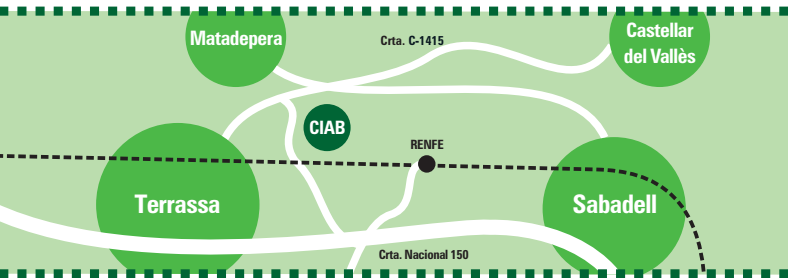
Camí dels Plans de Bonvilar, 40. Terrassa.

Horari: Dissabtes i diumenges de 10 a 18 h. De març a novembre (agost tancat)
Per a més informació podeu consultar el web www.anellaverda.terrassa.cat
o trucar al telèfon 93 739 70 00 Ext. 4131

Coordenades: Latitud: 41° 34' 53.5" N / Longitud: 2° 02' 49.0" E

Com arribar-hi en cotxe: Des de la N-150: Direcció Mercavallès, agafar la sortida en direcció a l'Hotel & Conference Center La Mola i seguir per la carretera fins el CIAB. Des de la C-1415 (ctra. de Castellar): Sortint de Terrassa agafar la primera sortida en direcció a la Torre Mossèn Homs.

Com arribar-hi en transport públic: L1 dels Transports Metropolitans de Terrassa (TMESA). Aquesta línia arriba fins a la Residència Mossèn Homs. Per veure els horaris visiti la web www.tmesa.com



CALENDARI DEL PROGRAMA

Totes les activitats es realitzaran en **DIUMENGE**

ACTIVITATS DE CAPS DE SETMANA

ABRIL

29 d'abril

**Taller infantil:
Les màscares del bosc**

MAIG

27 de maig

**Itinerari interpretatiu:
El patrimoni geològic
de la riera de Gaià**

JUNY

10 juny

**Itinerari interpretatiu:
La biodiversitat del torrent
de Botelles**

17 juny

**Taller infantil:
Animals que deixen petjada**

SETEMBRE

23 setembre

**Itinerari interpretatiu:
Els entorns dels plans de
can Bonvilar i can Canya**

30 setembre

**Taller infantil:
Estampem una samarreta**

OCTUBRE

21 octubre

**Visita:
Torrebonica: història,
arquitectura, horta i ramaderia**

NOVEMBRE

11 novembre

**Taller infantil:
El desplegable de l'Anella
Verda**



ACTIVITATS DE CAPS DE SETMANA

del Centre d'Informació Ambiental
Bonvilar (CIAB) i de l'Anella Verda
Programa 2018

Ajuntament  de Terrassa

Medi Ambient i Sostenibilitat
www.terrasa.cat/mediambient



Per a més informació:

www.anellaverda.terrasa.cat

Servei de Medi Ambient
i Sostenibilitat - CDEA

Pantà, 20. 2a planta. 08221 Terrassa

Tel. 93 739 70 00 ext. 4131

correu electrònic: cdea@terrasa.cat



Amb la col·laboració de:

Centre d'Interpretació del Medi Ambient S.L. (CIMA)

BiTer